






PLANO GENERAL DEL TENDIDO DE RED DE AGUA POTABLE.

Este plano es meramente indicativo, no estando a escala por lo que no se indican ni distancias ni profundidades. En sitio podrían encontrarse mas redes de los indicados en dichos planos.
No obstante lo expresado frente a dudas o información mas precisa deberá concurrir o llamar a Jefatura Técnica Paysandu, calle Henderson n°940 teléfono: 472 29537.

Si por cualquier causa se produjesen daños en las redes de agua, los mismos deberan ser comunicados en forma inmediata al tel: 08001871 de manera de que se puedan tomar los recaudos pertinentes.

REFERENCIAS: Llave de paso abierta  Llave de paso cerrada  Hidrante  Boca de descarga 	 GERENCIA REGION LITORAL NORTE Ing. Victor Cestau GERENTE REGION LITORAL NORTE	ADMINISTRACIÓN DE LAS OBRAS SANITARIAS DEL ESTADO		
		JEFATURA TÉCNICA DE PAYSANDÚ	DEPARTAMENTO DE PAYSANDÚ	LOCALIDAD DE PAYSANDÚ
	Ing. Gerardo Pereira ING. DE APOYO TÉCNICO	RED DE AGUA POTABLE DE PAYSANDU		
		JEFE TÉCNICO DEPARTAMENTAL	SUPERVISOR TÉCNICO Carlos Torres DIBUJO Augusto Colombo	FECHA: JUNIO 2022 ESCALA: S/E N°